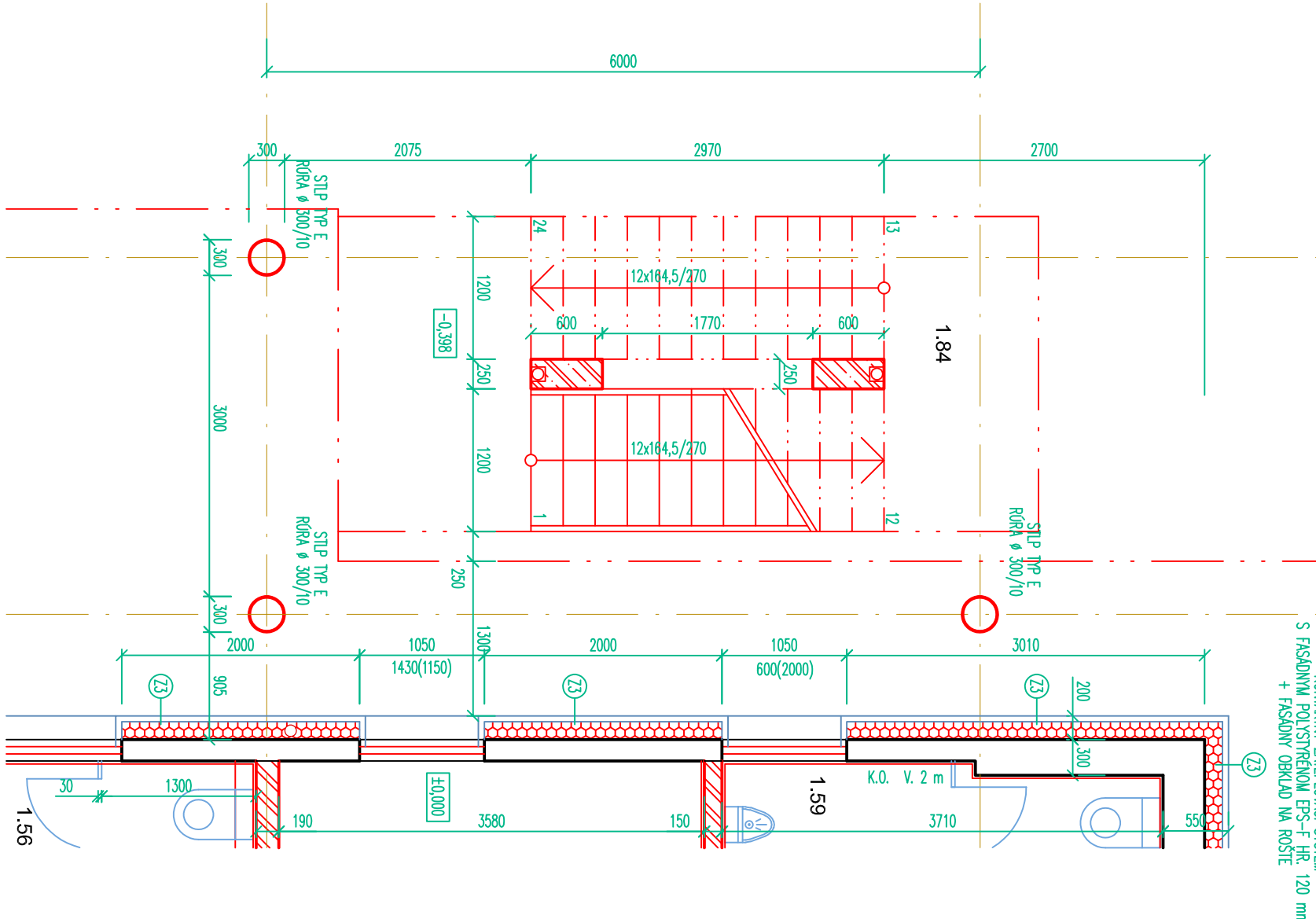
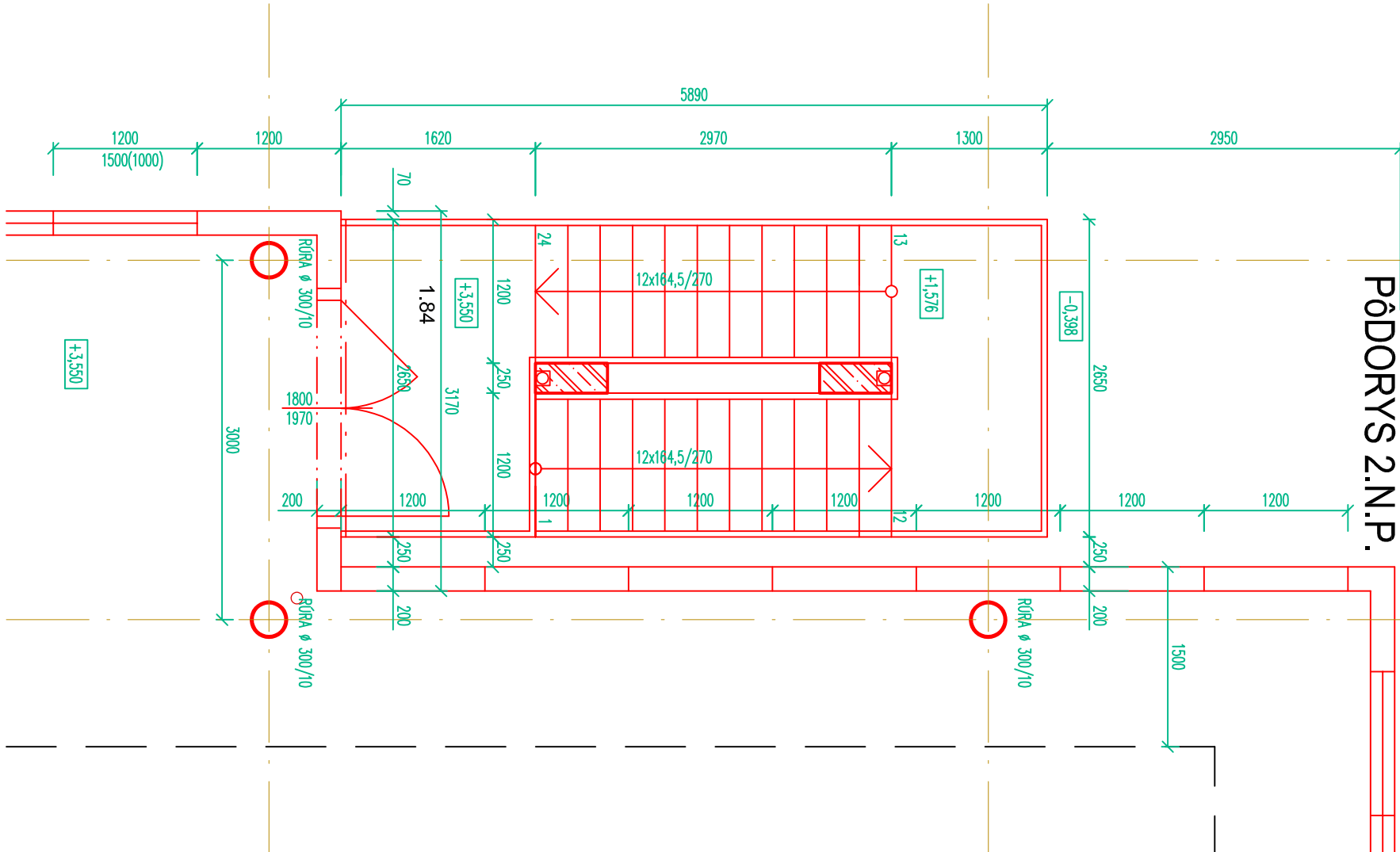


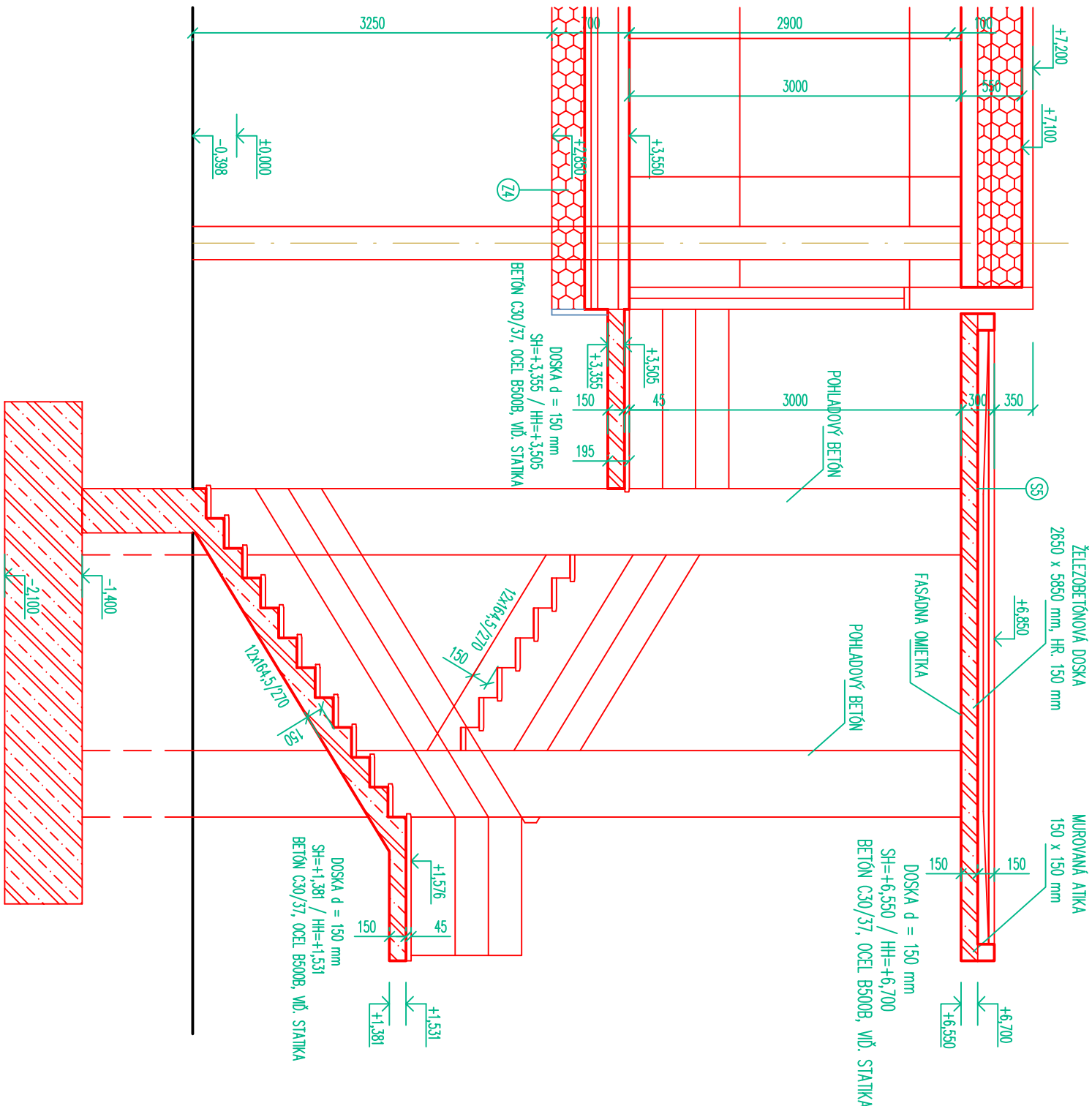
Pôdorys 1.N.P.



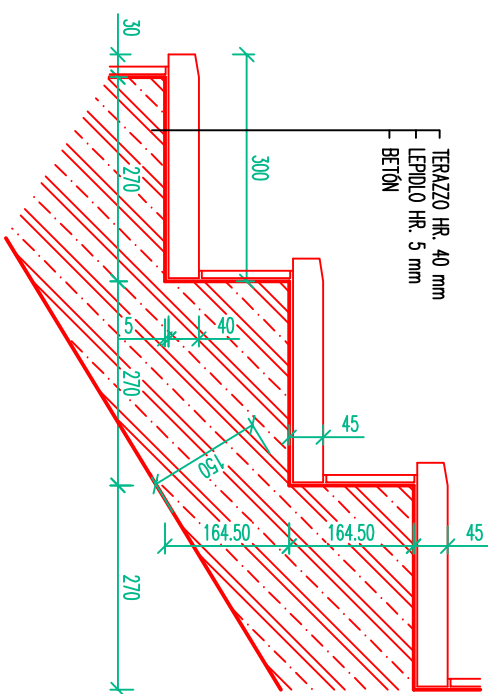
Pôdorys 2.N.P.



REZ



DETAIL



POZNÁMKA:

- ±0,000 = 174,400 m. n. m. = ÚROVEŇ UPRAVENEJ PODLAHY PRÍZEMIA
- NOVE NOSTNÉ KONŠTRUKČIE BUDU REALIZOVANÉ PODLAŽI "STAIKA"
- PODKLADOVÝ BETÓN HR. 150 mm ARMOVANÝ V HORNÉJ A SPODNEJ ČASŤI SEŤOVNOU 150/8x150/8 mm, BETÓN C25/30
- POZNÁMKY - VÍD. VÝKRES Č. 408

LEGENDA

- EXISTUJÚCE KONŠTRUKČIE
- NARHOVANÉ KONŠTRUKČIE - VŮTORNÉ NOSNÉ MURIVO HR. 250, 300 mm - PRESNÉ POROBETÓNOVÉ TVARNICE
- NARHOVANÉ KONŠTRUKČIE - VŮTORNÉ DELACE DŤENY HR. 100, 150 mm - ŠABOKARTONOVÉ PREČKY, VRAŤANÉ POMOCNEJ OCELOVEJ KONŠTRUKČIE S AKUSTICKOU IZOLÁCIOU
- ŽELEZOBETÓNOVÉ KONŠTRUKČIE
- BETÓNOVÉ KONŠTRUKČIE

Pečiatka:

1. ETAPA

Stavebný objekt:	SO-01 PRESTAVBA ŠPORTOVEJ HALY
Časť dokumentácie:	E1-1 -Architektonické a stavebné riešenie

Autor architektonického riešenia: ing. arch. Jozef Hrozenský, PhD.

Názov a miesto stavby:	PRESTAVBA ŠPORTOVEJ HALY BERNOJÁKOVA ULICA TOPOLCANY	Architektonická kancelária Zúpeň n.m. č. 7 Iba: 0903 226 185 948 01 Nitra Slovakia
Objednávateľ:	Mesto Topoľčany	
Stupeň projektu:	Realizačný projekt	
Zodpovedný projektant:	Ing. Arch. Jozef Hrozenský, PhD.	Datum: 12/2017 Mierka: 1 : 50
Projektant:	Ing. Zuzana Dinková	Profiektor: ARCHITEKTURA
Názov výkresu:	VONKAJŠIE SCHODY	Číslo výkresu: A43